

PONS



# OLASZUL A TRÓNON

ISMERD MEG  
A KIRÁLY!  
NYELVTANULÁST!



# OCCUPATO



# In giro per lo Stivale

## Regioni d'Italia

Hogy hívják Olaszország régióit? Próbáld meg leírni helyes sorrendben a szótagokat!

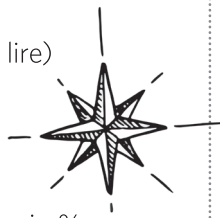
1. le-Val os-ta-d'A .....
2. te-mon-Pie .....
3. dia-bar-Lom .....
4. ne-Ve-to .....
5. u-li-Fri ne-Ve-zia lia-Giu .....
6. ti-no-Tren Al-to di-A-ge .....
7. E-lia-mi gna-Ro-ma .....
8. ria-gu-Li .....
9. sca-To-na .....
10. che-Mar .....
11. bria-Um .....
12. zio-La .....
13. bruz-A-zo .....
14. li-Mo-se .....
15. nia-Cam-pa .....
16. glia-Pu .....
17. bria-la-Ca .....
18. si-Ba-ca-li-ta .....
19. lia-Si-ci- .....
20. de-gna-Sar .....

## Numeri e fatti

Kedveled a számokat és az adatokat? Alkoss párokat!



1. 60.359.546 ..... **A** Territorio totale in km<sup>2</sup>
2. 301.338 ..... **B** Peso medio di una pizza in grammi
3. 300 ..... **C** Valore di un euro (in lire) nel 2002
4. 1.936,27 ..... **D** Abitanti (2019)
5. 70 ..... **E** Colli di Roma
6. 7 ..... **F** Territorio montagnoso in %
7. 35 ..... **G** La distanza più corta dal continente africano in km



### MEGOLDÁS

**Regioni d'Italia:** 1. Valle d'Aosta, 2. Piemonte, 3. Lombardia, 4. Veneto, 5. Friuli-Venezia Giulia, 6. Trentino-Alto Adige, 7. Emilia-Romagna, 8. Liguria, 9. Toscana, 10. Marche, 11. Umbria, 12. Lazio, 13. Abruzzo, 14. Molise, 15. Campania, 16. Puglia, 17. Calabria, 18. Basilicata, 19. Sicilia, 20. Sardegna  
**Numeri e fatti:** 1. D, 2. A, 3. B, 4. C, 5. G, 6. E, 7. F

# Curiosità sull'Italia

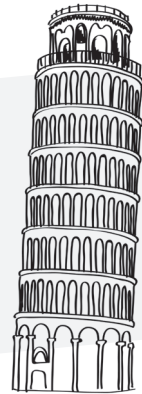
**Tudod, hogy a paradicsomos, mozzarellás, bazsalikomos pizzának miért „Margherita” a neve? Vagy hogy melyik Európa legrégebbi egyeteme? Olvass tovább és számos más érdekes adatot is megtalálsz itt!**

Nel 1889 il cuoco napoletano Raffaele Esposito ha preparato per la regina Margherita di Savoia una pizza a base di pomodoro, mozzarella e basilico, i colori della bandiera italiana. E in suo onore l'ha chiamata appunto „Pizza Margherita”.



Siete mai stati a Roma? Sì? Allora avete sicuramente visitato la Fontana di Trevi e lanciato una moneta. Pensate che ogni giorno vengono raccolti più di 3000 euro!

Perché la Torre di Pisa pende? Perché il terreno su cui è stata costruita era troppo morbido. Ma crollerà? No, per fortuna la sua pendenza è stabile. Come farebbero i turisti senza la Torre e le divertenti foto che permette di scattare?





Pasta e caffè: i simboli dell'Italia!  
Volete dei numeri? Ogni italiano  
consuma in media 25 kg di pasta e  
3,7 kg di caffè all'anno.

Lo sapete che l'italiano non viene parlato solo in Italia? Infatti è la lingua ufficiale anche nella Repubblica di San Marino, in Vaticano, nella Svizzera italiana, in quattro comuni della Slovenia e in una regione della Croazia.

Record italiani in campo culturale: l'Università di Bologna è la più antica d'Europa, mentre il Festival del cinema di Venezia è il più antico del mondo.

L'Etna si trova sulla costa orientale della Sicilia, tra Messina e Catania. Con i suoi 3340 metri di altezza, è il vulcano più alto d'Europa e uno dei più attivi al mondo. Quindi attenzione alle sue eruzioni!



# Il Belpaese

## I numeri uno

Melyik az olasz numero uno? Jelöld meg!

2. Il fiume più lungo d'Italia è

- A il Po.
- B il Piave.
- C l'Arno.

4. La montagna italiana più alta è

- A il Monte Bianco.
- B il Monte Rosa.
- C il Gran Paradiso.

1. La città più grande d'Italia è

- A Milano.
- B Roma.
- C Torino.

3. Il lago italiano più profondo è

- A il Lago di Garda.
- B il Lago Trasimeno.
- C il Lago di Como.

## Il Belpaese

A sokszor emlegetett **Bella Italia** Olaszországban nem használt kifejezés, nyelvtanilag pedig nem is helyes. Az olaszok az **il bel paese a szép ország** kifejezést használják hazájukra, ami egyébként egy sajtmárka is. **Egidio Galbani** lombard üzletembernek 1906-ban támadt ez az ígéretes ötlete, ugyanis akkoriban az olasz csemegeboltokban csak francia sajtkülönlegességeket lehetett kapni. A hazafiasság és Galbani kiváló szimata miatt aztán a **Bel Paese** minden **salumerie** kínálatának része lett, és örök klasszikusnak számít az olasz asztalokon.



## Bellezze naturali

Ha hozzárendeled minden természeti szépséghez a földrajzi meghatározását, akkor az így megjelölt betűkből egy szív alakú tó nevét kapod meg Abruzzo régiójában.



	Monte	Mare	Cascade	Vulcano	Fiume	Isola
1. Tirreno	A	S	F	R	N	T
2. Marmore	O	E	C	M	I	G
3. Stromboli	E	G	H	A	N	M
4. Tevere	F	O	F	A	N	C
5. Gran Sasso	N	U	E	R	L	D
6. Elba	A	N	T	C	I	O

A tó neve: .....

### MEGOLDÁS

I numeri uno: 1. B Roma (kb. 2 800 ezer lakos), 2. A Il Po (653 km), 3. C Il Lago di Como (410 m), 4. A Il Monte Bianco (4810 m)

Bellezze naturali: 1. Mare, 2. Cascade, 3. Vulcano, 4. Fiume, 5. Monte, 6. Isola. A tó neve: Lago di Scanno

# Ho la pancia piena!

## Formati di pasta

A pasta nem mindig ugyanolyan pasta.  
Párosítsd a képen látható tésztafajtákat  
a nevükkel!



..... **A** Cannelloni

..... **c** Penne

..... **B** Tagliatelle

..... **D** Ravioli



# Modi di dire legati alla cucina

Olaszországban sok szó esik az evésről,  
és számos szólásban találkozunk kulináris fogalmakkal.  
Kösd össze az olasz mondásokat a magyar megfelelőjükkel!

1. essere una buona forchetta
2. piangere sul latte versato
3. essere sempre la solita zuppa
4. dire pane al pane e vino al vino
5. essere buono come il pane
6. starci come il cavolo a merenda



..... **A** mindig a régi  
a nóta

..... **B** nevén nevezi  
a dolgokat

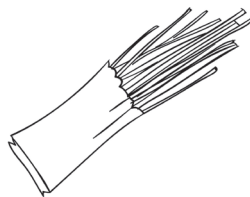
..... **C** nem illik  
össze



..... **D** nagy/  
jó evő



..... **E** hasztalan ejt  
könnyeket



..... **F** áldott jó

## MEGOLDÁS

Formati di pasta: 1. C, 2. D, 3. A, 4. B

Modi di dire legati alla cucina: 1. D, 2. E, 3. A, 4. B, 5. F, 6. C



PONS

Hallo Welt.

## Felültettek már az unalmas nyelvkönyvek?

Akkor trónra fel, mivel  
most több mint 135

- izgalmas feladat,
- szórakoztató sztori és
- kreatív fejtörő

vár Rád, hogy a napi trónidőd  
a lehető leghasznosabban  
tölthesd el!



[www.pons.hu](http://www.pons.hu)



9 786156 079879

ISBN 978-615-6079-87-9